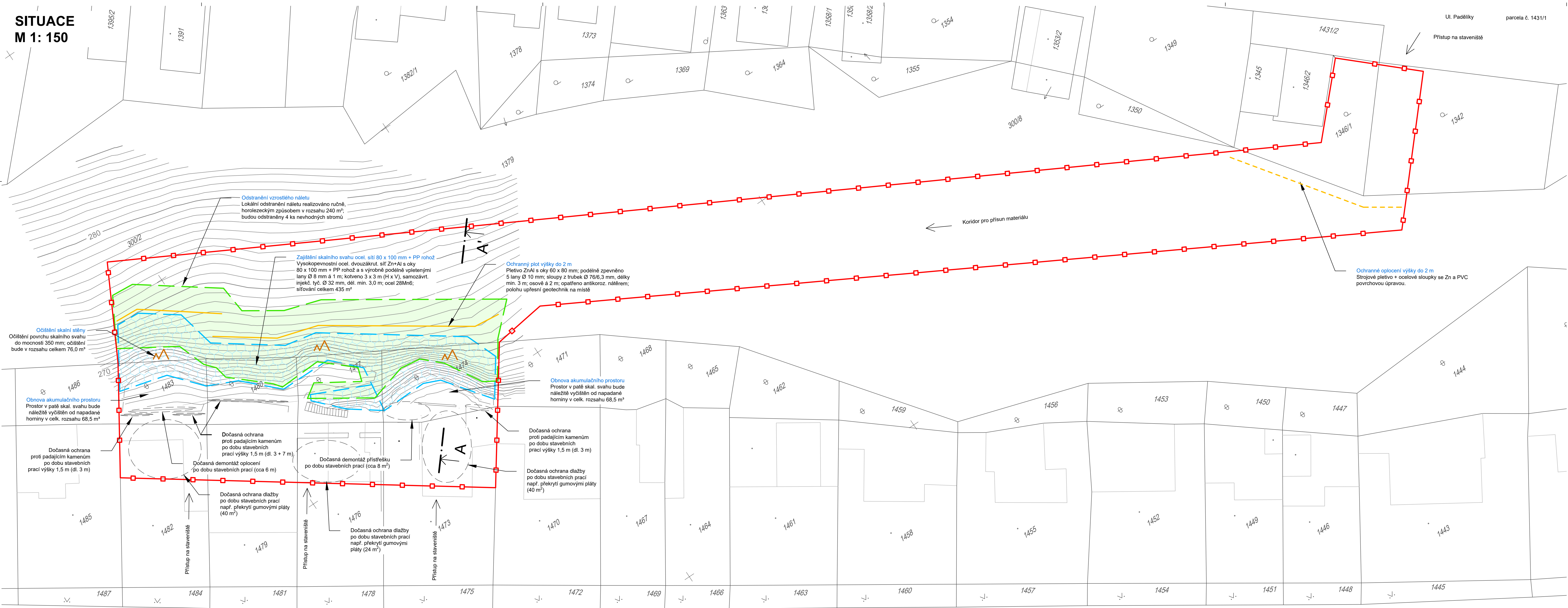


SITUACE  
M 1: 150




Ul. Práčata parcela č. 1277/1


LEGENDA:

- Zajištění skalního svahu ocelovou sítí
- Odstranění vzrostlého náletu
- Očištění skalní stěny
- Ochranný plot
- Obvod stavby
- Ochranné oplocení - horní hrana svahu

POZNÁMKA:

- Čištění skalního svahu bude upřesněno a koordinováno přímo na místě stavby po odstranění vegetace.
- Všechny kotevní prvky, podložky, matky a spojníky budou ošetřeny antikoroz. nátěrem barvy skal. podkladu ještě před instalací do vrtu.
- Všechny dodané ocelové prvky budou opatřeny antikorozní úpravou, splňující požadavky EN ISO 1461 a EN 10244-2.



Souřadný systém S-JTSK Výškový systém: Bpiv Jednotka kóty: mm		KRESLIL: Ing. Martin Závacký, Ph.D. ZODP. PROJEKTANT: Mgr. Ing. Ondřej Holý, Ph.D. Autorizovaný inženýr pro geotechniku pod č. 0012237	
 GEOTECHNIKA HOLÝ	OBJEDNATEL: Statutární město Brno Dominikánské nám. 196/1, Brno 602 00	Č. ZAKÁZKY	20-04-2022
	NAZEV: Sanace skalního říčení v ulici Práčata, Městská část Brno-Bosonohy - opakovaná II.	DATUM	V / 2022
		MĚŘÍTKO	1 : 150
		FORMÁT	8 x A4
OBJEKT: I. etapa - ul. Práčata č. 54, 56, 58 ČÁST: SITUACE		POČET PARÉ	6 / 16
		STUPEŇ	DUSP/PDPS
		ARCHIVNÍ Č.	SOUPRAVA
		Č. VÝKRESU	D.1.2.2